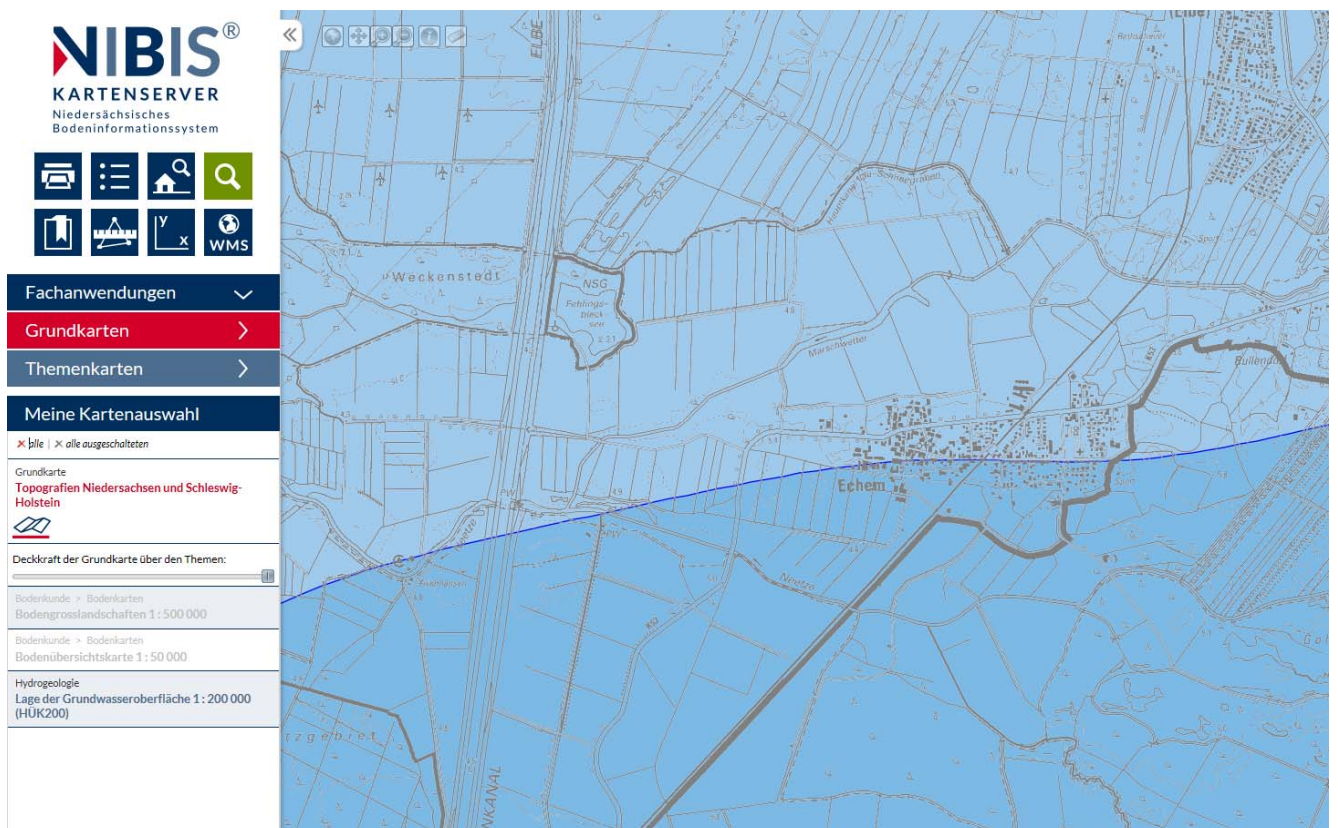



Bodenübersichtskarte M 1: 50.000, Auszug (unmaßstäblich)




Hydrogeologische Übersichtskarte M 1:200.000, Lage der Grundwasseroberfläche


## Bodentypen in Niedersachsen


 Felshumusboden


 Syrosem/  
Lockersyrosem

 Ranker/Regosol

 Rendzina

 Pararendzina


 Schwarzerde


 Pelosol


 Braunerde

 Parabraunerde

 Podsol


 Pseudogley


 Kolluvium

 Braun-  
aueboden

 Gley


 Rohmarsch


 Kalkmarsch


 Kleimarsch


 Dwogmarsch


 Knickmarsch


 Organomarsch

 Strand


 Niedermoor/  
Erd-Niedermoor


 Hochmoor/  
Erd-Hochmoor


 Plaggenesch

 Anthropogen überprägte  
Böden

### Signaturen

 Tiefumbruchboden,  
Farbe gibt ursprünglichen  
Bodentyp wieder

 Übergangsbodentypen;  
Schraffur gibt den  
Nebenbodentyp wieder

 Überlagerungsbodentypen;  
Schraffur gibt den über-  
lagernden Bodentyp wieder

## Lage der Grundwasseroberfläche 1 : 200 000 (m zu NN)

